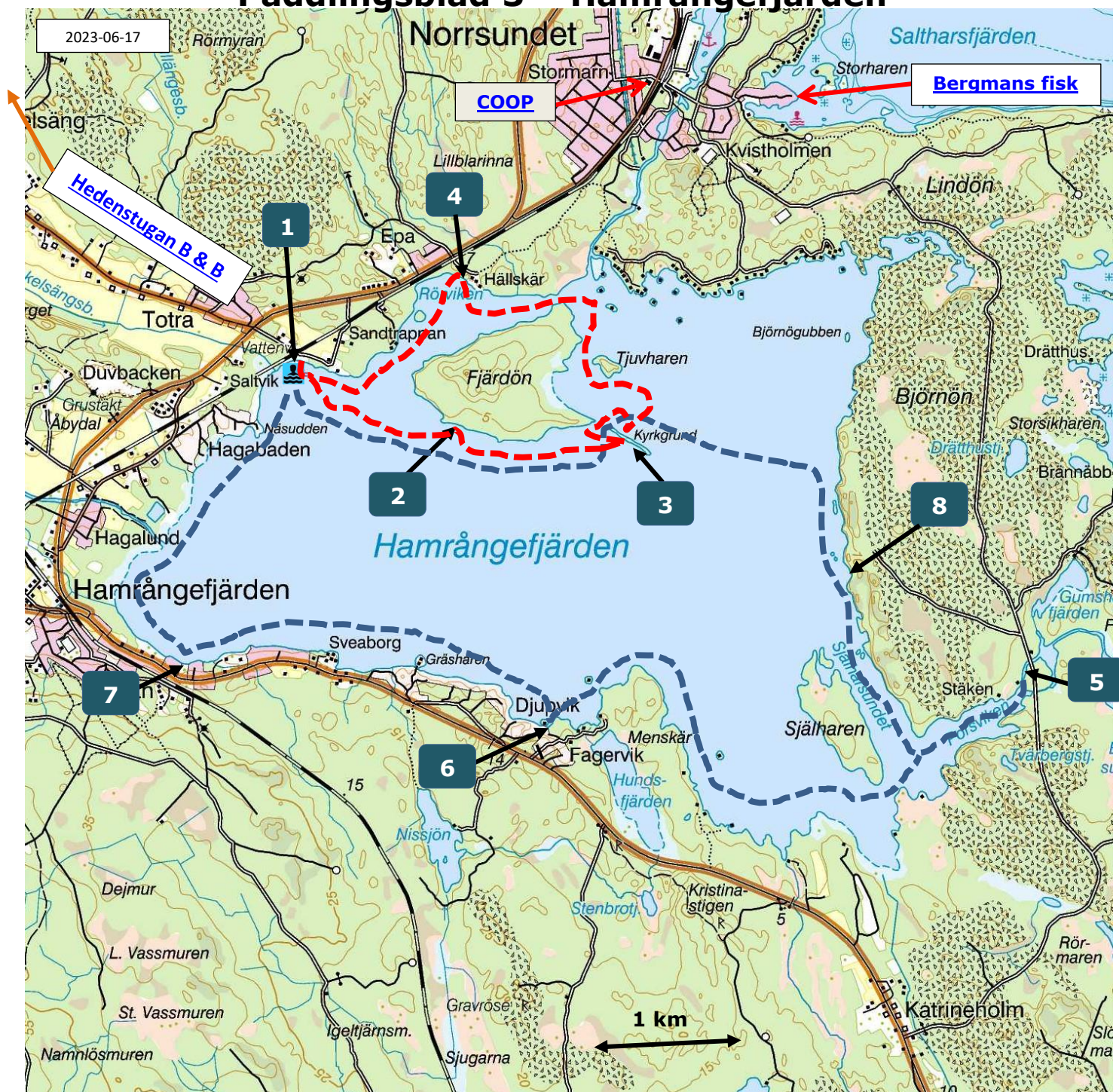




nunne.nota@telia.com

## Paddlingsblad 3 – Hamrångefjärden



### TIPS PÅ TURER

Skapa dina turer med hjälp av kartan eller välj våra tips!

#### Från Totrabadet, 1

**Fjärdön runt: Röd** Ca 6 km. Norr om Fjärdön till Kyrkgrund (3), landstigning på norra eller södra stranden beroende på vindriktningen. Vidare till Fjärdön (2), fin rastplats med eldstad. Ta med ved! Gör gärna en liten vandring och se orörd natur med ståtliga tallar!

**Fjärden runt: Blå** Ca 17 km. Medsols till Kyrkgrund (3), vidare till Porsviken (5, stor grusplan) och sedan till den fina badplatsen Fagervik (6). Härifrån tillbaka till Totrabadet är det ca 5½ km. Genom att avstå från plats 5 kan man korta av turen 2-5 km.



## SYMBOLER / SYMBOLS

- Sandbotten/Sand bottom   
 Grusbotten/Gravel bottom   
 Stenbotten/Stone bottom  
 Bergangöring/Rock landing   
 Låg brygga/Low jetty  
 Iläggingsplats/Launching place   
 20 Meter till bilväg/Meter to road  
 50 Meter till parkering/Meter to parking   
 2 Att angöra samtidigt/To land at the same time  
 6 Antal kanoter på land/Number of canos on shore  
 Toalett/Toilet   
 Eldstad/Fireplace   
 Vindskydd/Wind shelter   
 Raststuga/Trip hut  
 Rasttak/Rest roof   
 Tältning möjlig/Camping possible   
 Badvänligt/Bathing possible

## KOORDINATINFORMATION: GPS-koordinater: WGS84 decimal (lat, lon).

### 1 Totrabadet 60.913642 17.095242



#### FACILITETER



### 2 Fjärdön 60.90947 17.11496



#### FACILITETER



#### SEVÄRT I NÄRHETEN

Orörd natur med resliga, 200-åriga tallar

### 3 Kyrkgrund 60.908108 17.36043



#### FACILITETER



#### SÄRSKILD INFORMATION

Välj mellan angöring på norra eller södra sidan

### 4 Hällskär 60.918347, 17.116163



#### FACILITETER





## 5 Porsviken

60.893791 17.184902



### FACILITETER

   20  300  1  10





Platsen ligger söder om bron.

## 6 Fagervik

60.890999 17.130218



### FACILITETER

  4  20  Fin badplats

Obs, inte en iläggningsplats!

## 7 Hamrångefjärden SV

60.897084 17.074363



### FACILITETER

   10  20  4  10

Ganska brant nedfart från landsvägen.

## 8 Björnön Väst

WGS84 decimal (lat, lon) 60.89955, 17.16318



### FACILITETER

   2  4   

